MODULARIO F. - rig. rend. - 497

MINISTERO DELLE FINANZE

DIREZIONE GENERALE DEL CATASTO E DEI SERVIZI TECNICI ERARIALI

Mod. B (*Nuovo Catasto Edilizio Urbano*)

Lire 200

NUOVO CATASTO EDILIZIO URBANO

(R. DECRETO-LEGGE 13 APRILE 1939, N. 652)

Planimetria dell'immobile situato nel Comune di SAN VENDEMIANO *Via* PALLADIO 13

Ditta [redacted]

Allegata alla dichiarazione presentata all'Ufficio Tecnico Erariale di TREVISO

SCHEDA n 1

RIF. TIPO MAPP. N° 55036 DEL 19.08.88

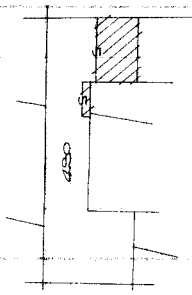

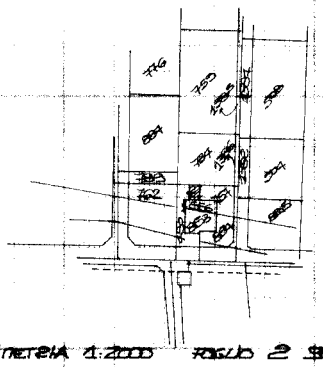

PLANIMETRIA 1:2000 FOGLIO 2 SEZ. A MAPP. 490

AREA SCOPERTA mq. 179
SUPERFICIE COPERTA mq. 29
AREA TOTALE mq. 208

ORIENTAMENTO



SCALA DI 1. 500

SPAZIO RISERVATO PER LE ANNOTAZIONI D'UFFICIO	
DATA 19 AGO. 1988	V88
PROT. N° 36567	26567 A

Compilata dal GEOMETRA (Titolo, nome e cognome del tecnico) PIETRO DELLA LIBERA

Iscritto all'Albo de GEOMETRI

della Provincia di TREVISO

DATA 16.08.88

Firma: [signature]

Catasto dei Fabbricati - Situazione al 11/02/2026 - Comune di SAN VENDEMIANO(I382) - < Sez. urbana A - Foglio 2 - Particella 490 - Subalterno 1 >
VIA PALLADIO
10 metri

MODULARIO
F. - rig. rend. - 497

MINISTERO DELLE FINANZE

DIREZIONE GENERALE DEL CATASTO E DEI SERVIZI TECNICI ERARIALI

MOD. B (Nuovo Catasto Edilizio Urbano)

Lire 200

NUOVO CATASTO EDILIZIO URBANO

(R. DECRETO-LEGGE 13 APRILE 1939, N. 652)

Planimetria dell'immobile situato nel Comune di SAN VENDEMIANO *Via* PALLADIO 13

Ditta [redacted]

Allegata alla dichiarazione presentata all'Ufficio Tecnico Erariale di TREVISO

SCHEDA n 3

SEZ. A FOGLIO 2 MAPPALE 490

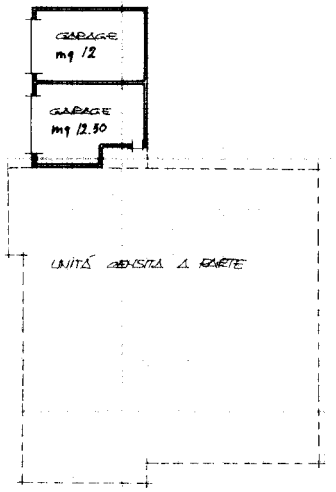

PIANO TERRA h 200

ORIENTAMENTO

NORD

SCALA DI I. 200

SPAZIO RISERVATO PER LE ANNOTAZIONI D'UFFICIO	
DATA 13 AGO. 1988 PROT. N° 26569	V88 26569 A

Compilata dal GEOMETRA
(Titolo, nome e cognome del tecnico)
PIETRO DELLA LIBERA

Iscritto all'Albo de GEOMETRI

della Provincia di TREVISO

DATA 16. 08. 88

Firma: [signature]

10 metri

Catasto dei Fabbricati - Situazione al 11/02/2026 - Comune di SAN VENDEMIANO(I382) - < Sez. urbana A - Foglio 2 - Particella 490 - Subalterno 2 >
VIA PALLADIO n. 13 Piano T

Ultima planimetria in atti

Data presentazione: 19/08/1988 - Data: 11/02/2026 - n. T55671 - Richiedente: CSNCRL68B08F190R

MODULARIO F. - rig. rend. - 497

MINISTERO DELLE FINANZE

DIREZIONE GENERALE DEL CATASTO E DEI SERVIZI TECNICI ERARIALI

Mod. B (*Nuovo Catasto Edilizio Urbano*)

Lire 200

NUOVO CATASTO EDILIZIO URBANO

(R. DECRETO-LEGGE 13 APRILE 1939, N. 652)

Planimetria dell'immobile situato nel Comune di SAN VENDEMIANO *Via* PALLADIO 13

Ditta [redacted]

Allegata alla dichiarazione presentata all'Ufficio Tecnico Erariale di TREVISO

SCHEDA n 2

SEZ. A FOGLIO 2° MAPPALE 490

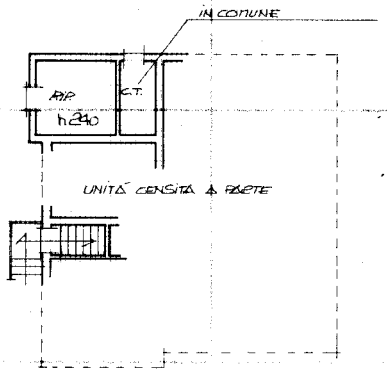

PIANO TERRA

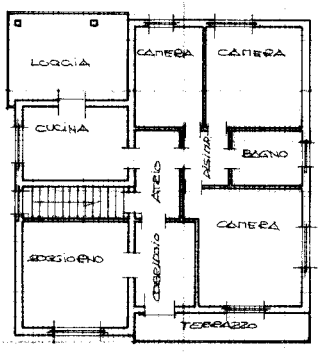

PIANO ABITO h 295

ORIENTAMENTO

NORD

SCALA DI 1. 200

SPAZIO RISERVATO PER LE ANNOTAZIONI D'UFFICIO	
DATA 13 AGO. 1988	V88
PROT. N° 26768	26568A

Compilata dal GEOMETRA
(Titolo, nome e cognome del tecnico)
PIETRO DELLA LIBERA

Iscritto all'Albo de GEOMETRI

della Provincia di TREVISO

DATA 16. 08. 1988

Firma: Pietro Della Libera

IPZS OFFICINA LV ROMA

Catasto dei Fabbricati - Situazione al 11/02/2026 - Comune di SAN VENDEMIANO(I382) - < Sez. urbana A - Foglio 2 - Particella 496 - Subalterno 3 >
VIA PALLADIO n. 13 Piano T - 1
10 metri

Ultima planimetria in atti

Data presentazione: 19/08/1988 - Data: 11/02/2026 - n. T55671 - Richiedente: CSNCRL68B08F190R
Totale schede: 1 - Formato di acquisizione: A3(297x420) - Formato stampa richiesto: A4(210x297)

Documento n. 01



Comune: (TV) SAN VENDEMIANO
Foglio: 2
Scala originale: 1:2000
Dimensione cornice: 534.000 x 378.000 m.Protocollo pratica T288132/2026
10-Feb-2026 14:59:22