Agenzia del Territorio
CATASTO FABBRICATI
Ufficio Provinciale di
Alessandria

Dichiarazione protocollo n. AL0161056 del 15/06/2009

Planimetria di u.i.u. in Comune di Murisengo

Via Casale civ. 84

Identificativi Catastali:
Sezione:
Foglio: 10
Particella: 99
Subalterno: 2

Compilata da:
Iura Sergio

Iscritto all'albo:
Geometri

Prov. Casale Monferrato N. 517

Scheda n. 1 Scala 1:200

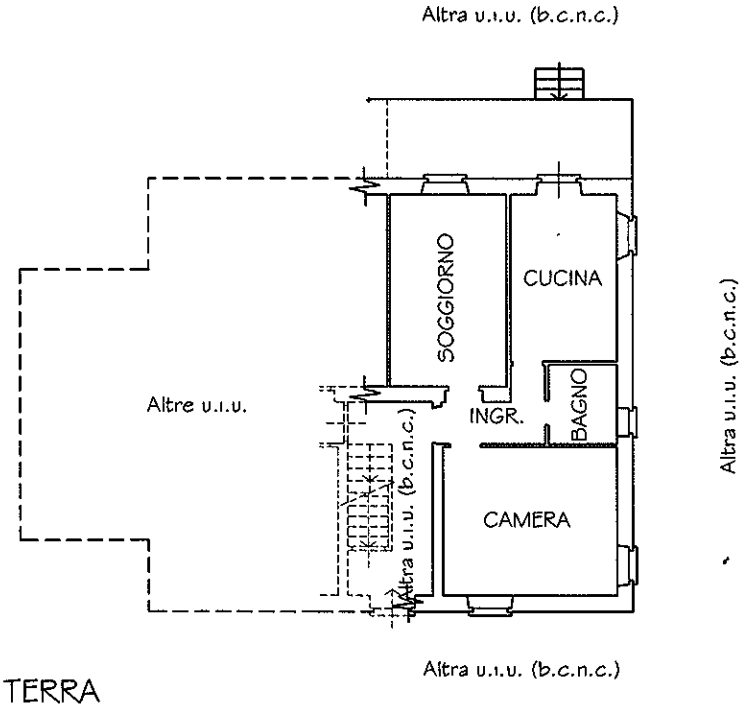

PIANO TERRA
(h x,xx mt)

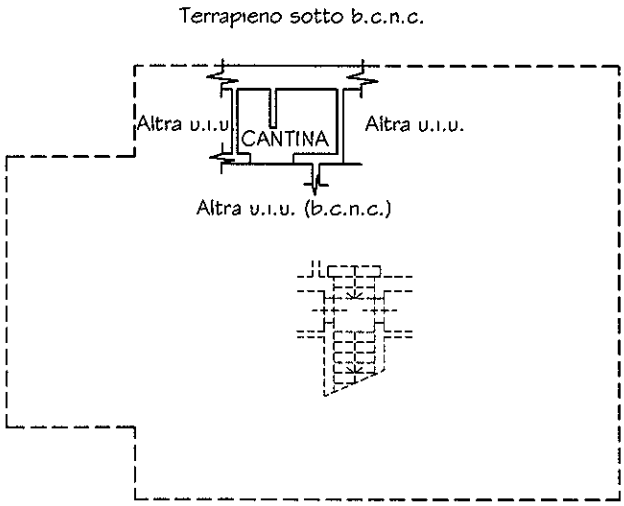

PIANO INTERRATO
(h 2,40 mt)

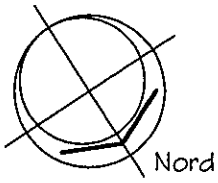

Ultima planimetria in atti

Catasto dei Fabbricati - Situazione al 01/12/2021 - Comune di MURISENGO (F814) - < Foglio: 10 - Particella: 99 - Subalterno: 2 >
Firmato Da: CARNEVALE MINICONI ALESSANDRO Emesso Da: ARUBAPEC S.P.A. NG CA 3 Serial#: 3c574ce6681cd7766a2082264d27181e